

KATASTRY
UPRAVENÝ TERÉN
DRUH POVRCHU
VZDÁL. VRCHOLOVÝCH BODŮ
OZNAČENÍ VRCHOLOVÝCH BODŮ

MĚŘÍTKA 1:500/100

LEGENDA TYPŮ ČAR
PŮVODNÍ TERÉN
UPRAVENÝ TERÉN

341 PŘELOŽKA VODY

KÓTA UPRAVENÉHO TERÉNU
HLOUBKA VÝKOPU

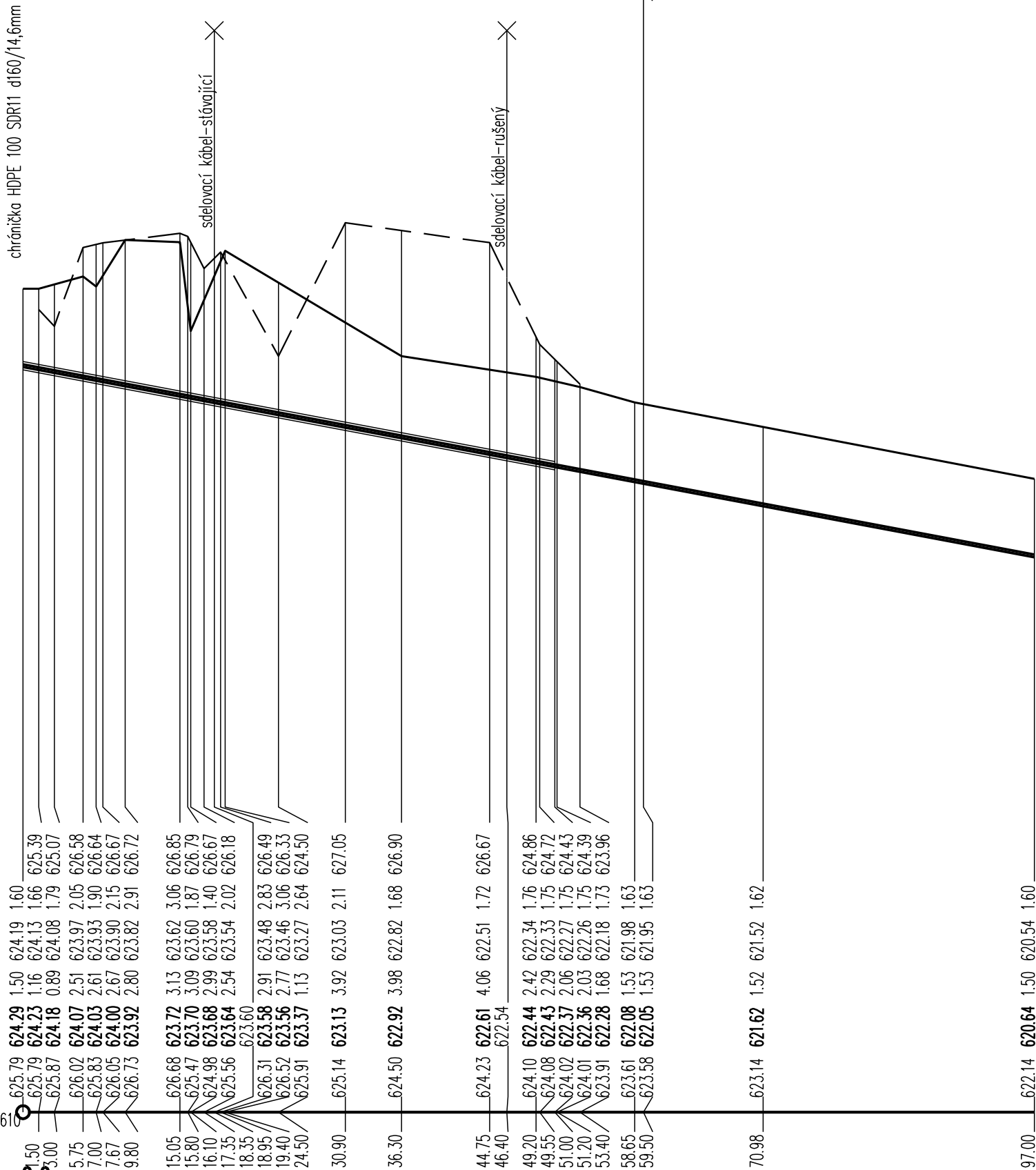
KÓTA VÝKOPU
HLOUBKA DNA POTRUBÍ

KÓTA DNA POTRUBÍ

KÓTA PŮVODNÍHO TERÉNU
SROVNÁVACÍ ROVINA

STANIČENÍ [km/m]
DN[mm]-MATERIÁL-DĚLKA[m]
SKLON[promile]-DĚLKA[m]
ULOŽENÍ



Zašovice		
(1)	komunikace II/405	nezpevněný
pole		
59.50		
Z.U.		



DN50-HDPE100 SDR11 d63/3,6mm-97.00
-37.61-97.00
lože tl. 0,1 m, písek max. zrnitost 8 mm

(n)
(1) TABULKA VYSVĚTLIVEK
nezpevněný

D DSP SO 341

NÁZEV AKCE: II/405 ZAŠOVICE - OBCHVAT, PD	
OBJEDNATEL: KRAJ VYSOČINA Žižkova 1882/57, 587 33 JIHLAVA	
ZHOTOVITEL: HBH Projekt spol. s r.o. Kabátníkova 216/5, 602 00 Brno	 Projektová kancelář pro dopravní a inženýrské stavby Kabátníkova 5, 602 00 BRNO
Č. ZAKÁZKY	2018/0574

SOUŘADNICOVÝ SYSTÉM: S-JTSK VÝŠKOVÝ SYSTÉM: B.p.v.

VEDOUCÍ PROJEKTANT	Z. KOUDELKOVÁ	<div>Zdeňka Koudełková projekční činnost IČO: 08915407 mob: 733 516 517 e-mail:zdenka.koudełkova@projekcevh.s.cz</div>	
ZODPOVĚDNÝ PROJEKTANT	ING. J. ŠKOLA		
VYPRACOVAL	Z. KOUDELKOVÁ		
KONTROLOVAL			
KRAJ: VYSOČINA	K.Ú.: ZAŠOVICE	DATUM	08/2020
NÁZEV OBJEKTU: D - DOKUMENTACE OBJEKTŮ D1 - STAVEBNÍ ČÁST SO 341 PŘELOŽKA DRUŽSTEVNÍHO VODOVODU V KM 0,35		FORMÁT	X A4
		MĚŘÍTKO	1:500/100
		ÚČEL	DSP
		ČÍS. ZAKÁZKY	
PŘÍLOHA: PODÉLNÝ PROFIL		ARCHIVNÍ ČÍS.	
		ČÍS. SOUPRAVY	ČÍS. VÝKRESU
			03